

CHATEAU DE GRIGNAN – ACCES ET PLANS

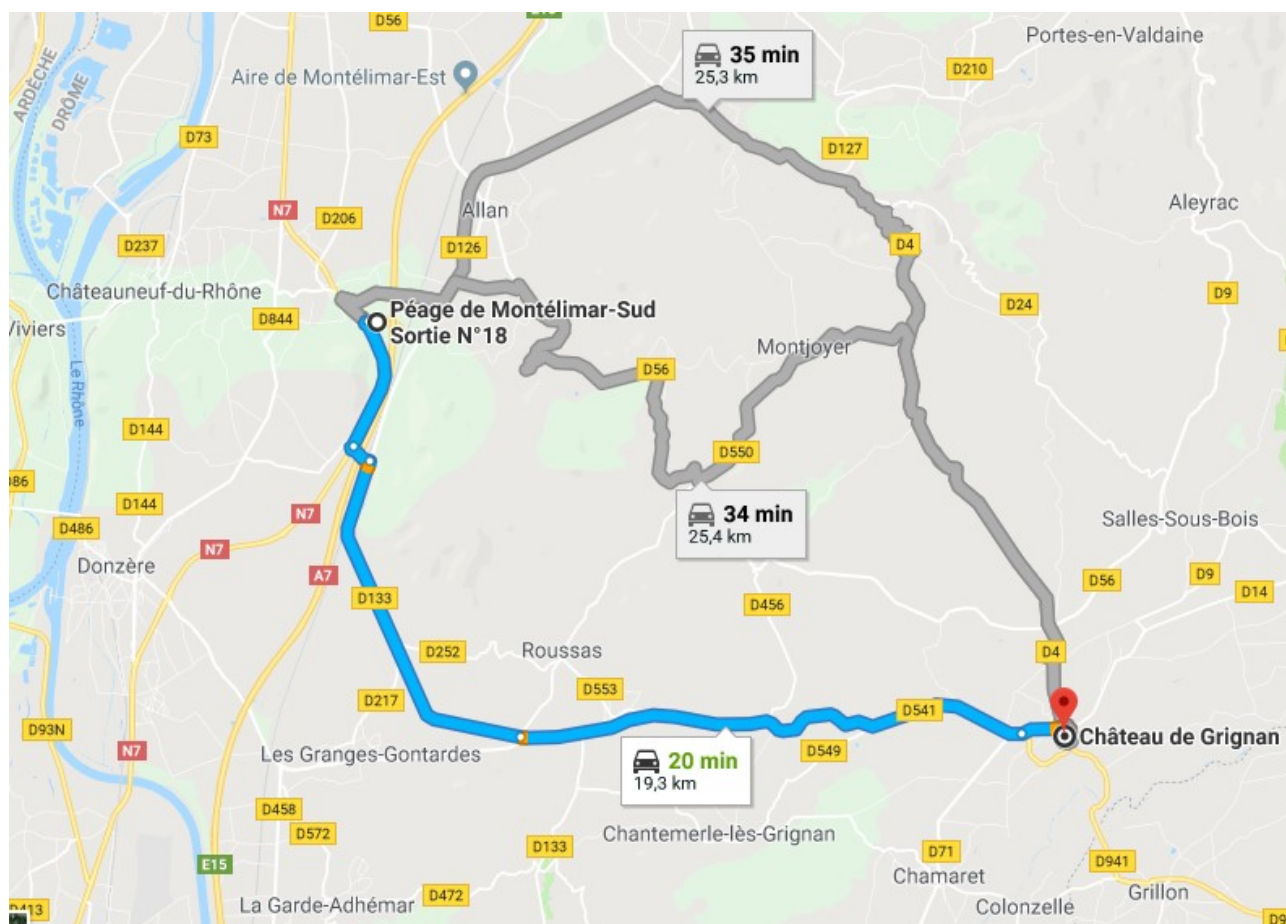
La ville de Grignan est située entre Montélimar et Nyons, à 26 km de Montélimar, 74 km de Valence et 80 km d'Avignon.

GPS : N 44° 25' 7" - E 4° 54' 32"

Par la route

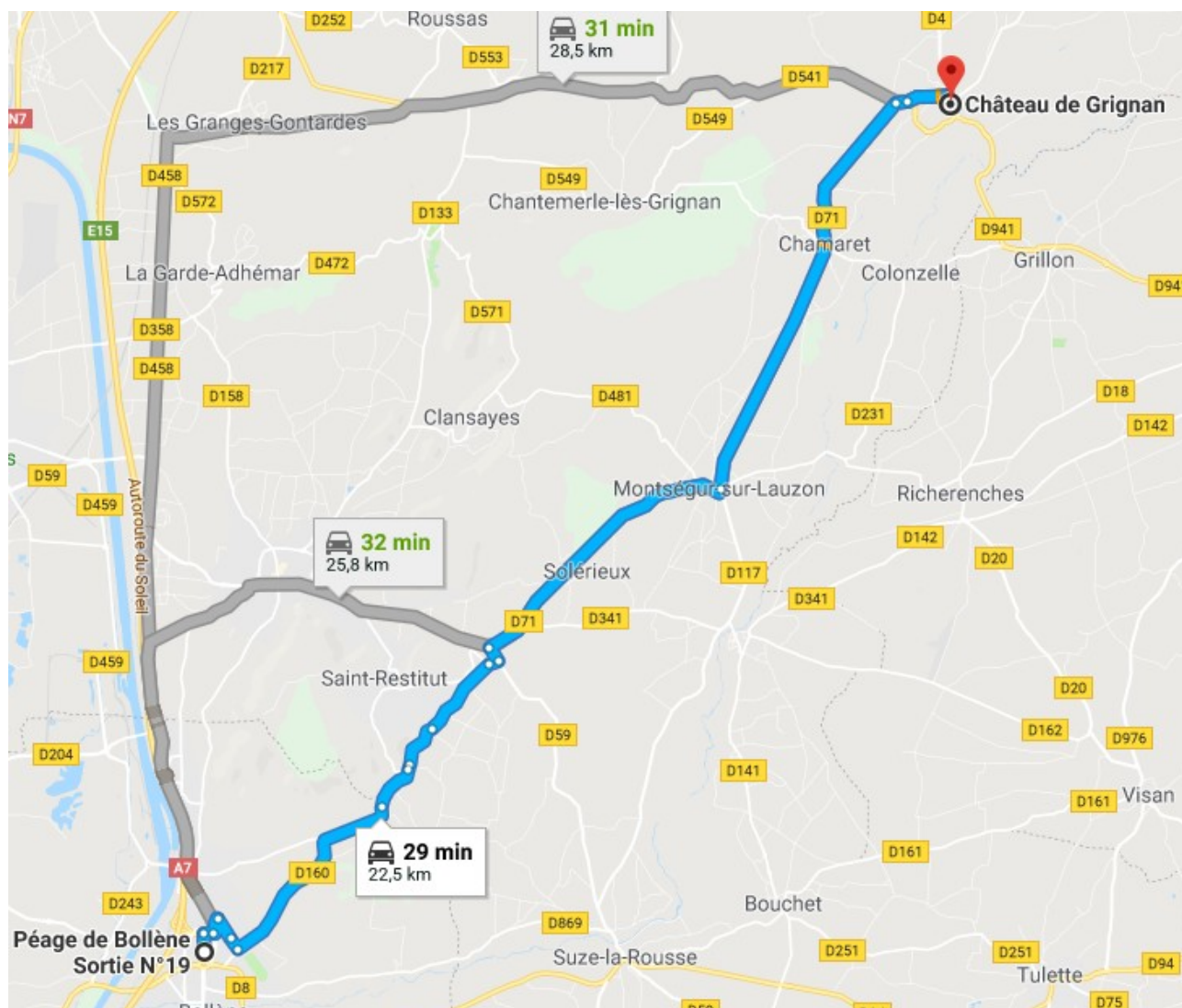
En venant du nord :

Autoroute A7, sortie 18 Montélimar sud, puis suivre direction Nyons (D 133 puis D541).



En venant du sud :

Autoroute A7, sortie 19 Bollène, puis suivre la D26 direction Montélimar. Prendre à droite vers les Granges Gontardes, puis suivre Grignan.



Parkings

De nombreux parkings situés en périphérie immédiate du village sont à votre disposition : place du Mail (entrée ouest du village), les Grands Prés (entrée est, route de Taulignan).

Le centre ancien est piétonnier, pour en préserver le charme et la tranquillité.

Autocars

Le parking du Mail, situé à l'entrée ouest du village, dispose d'emplacements pour les autocars.

Camping-Cars

Deux aires de stationnement gratuites pour les camping-cars sont disponibles à Grignan.

De jour : Place du Mail, 26230 Grignan

De nuit : Chemin de Rochecourbière, 26230 Grignan.

GPS : Latitude Nord : 44.41194 ou 44° 24' 42,984" - Longitude Est : 4.90083 ou 4° 54' 2,988"

Accueil personnes à mobilité réduite

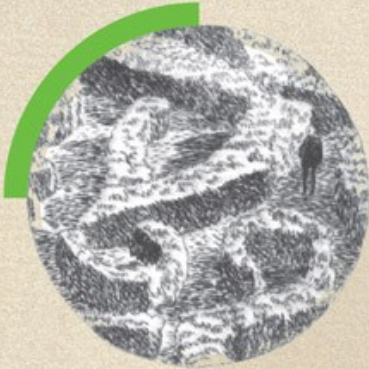
Pour vous conseiller au mieux dans votre visite du château, merci de nous contacter au préalable pour étudier des solutions adaptées à votre déplacement. Un emplacement handicapé est matérialisé devant le château pour un véhicule.

PLAN DU VILLAGE DE GRIGNAN




STATUE DE LA MARQUISE DE SÉVIGNÉ

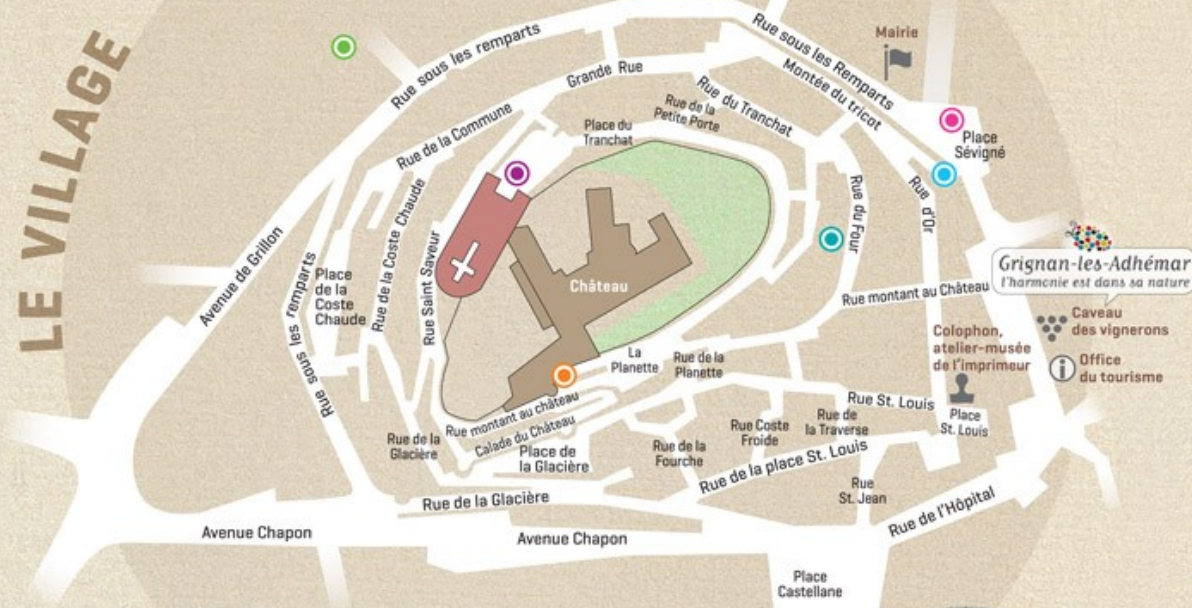
JARDIN SÉVIGNÉ



BEFFROI



LE VILLAGE



COLLÉGIALE SAINT-SAUVEUR



CHÂTELET D'ENTRÉE



FOUR BANAL

Grignan-les-Adhémar

l'harmonie est dans sa nature

- Caveau des vigneronns
- Office du tourisme

Colophon, atelier-musée de l'imprimeur